



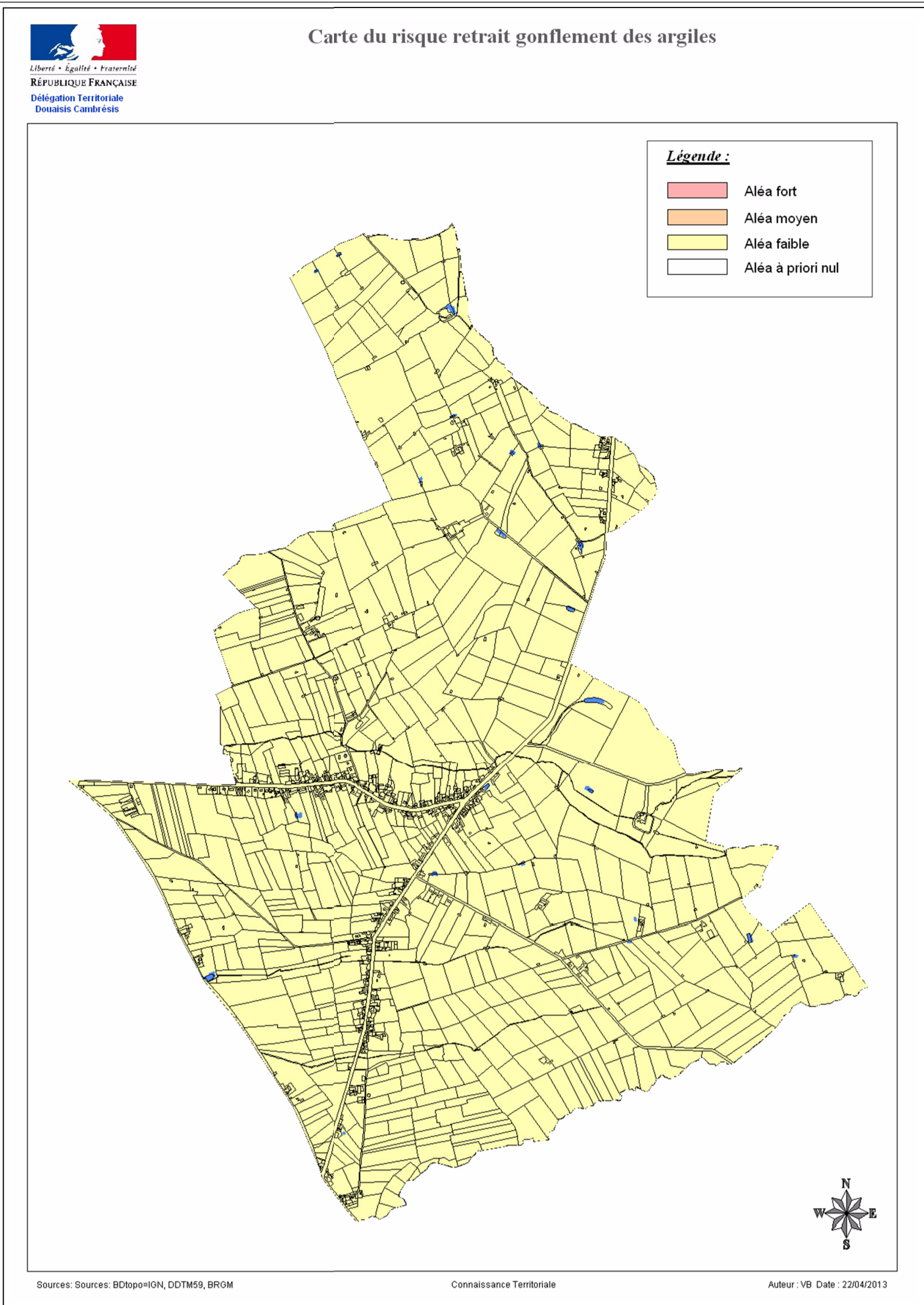
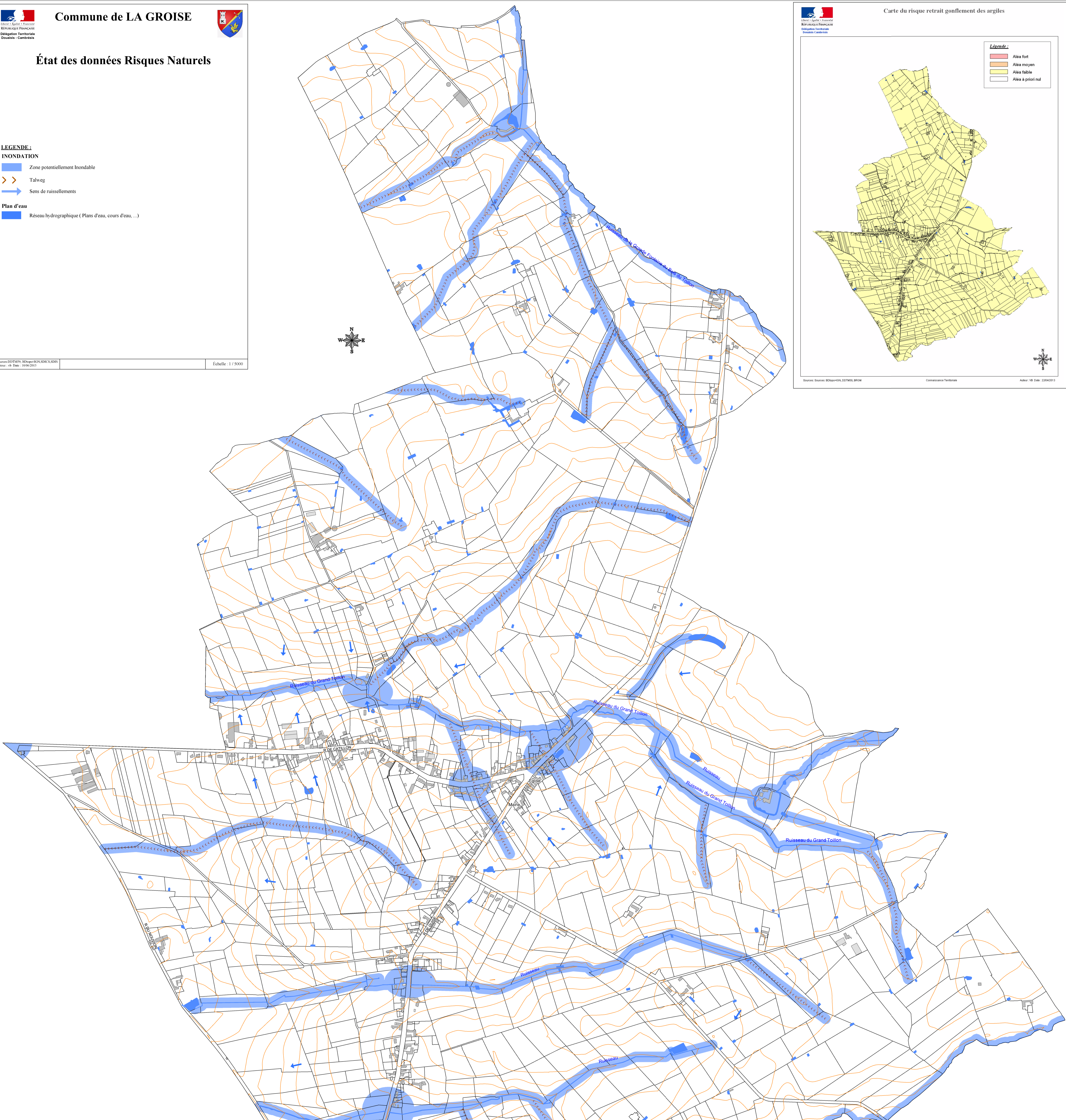


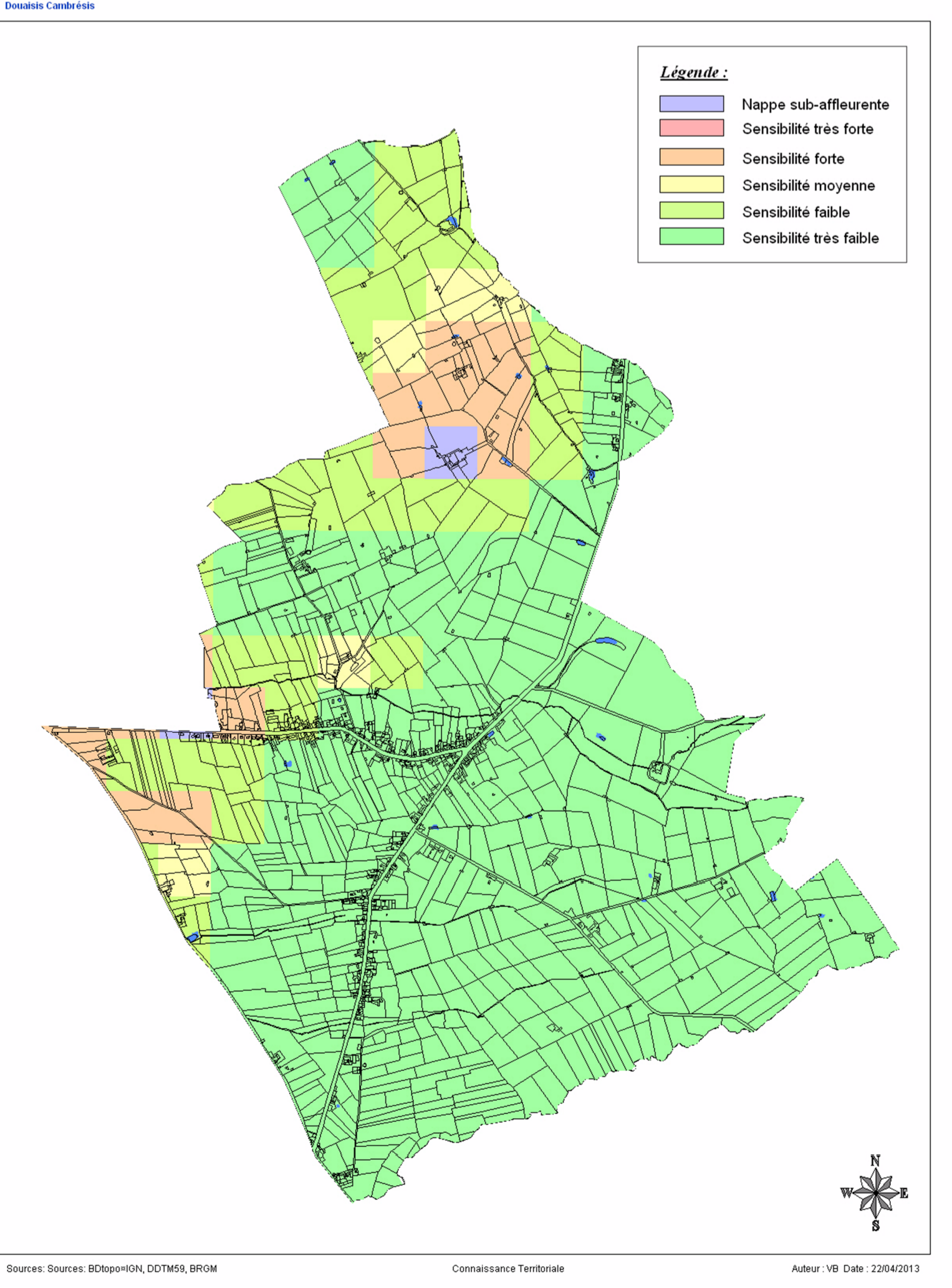
**État des données Risques Naturels**

- LEGENDE:**
- INONDATION**
-  Zone potentiellement Inondable
  -  Talweg
  -  Sens de ruissellements
- Plan d'eau**
-  Réseau hydrographique (Plans d'eau, cours d'eau, ...)

Source: DDTM, IGN, SDIS 53, SDIS 50  
 Autor: 18 Date: 10/06/2013  
 Echelle: 1/5000



**Carte du risque de remontées de nappes**



**Aléa Sismique du Cambrésis**

